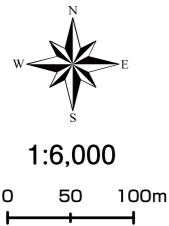









昭和池・岩谷池ハザードマップ

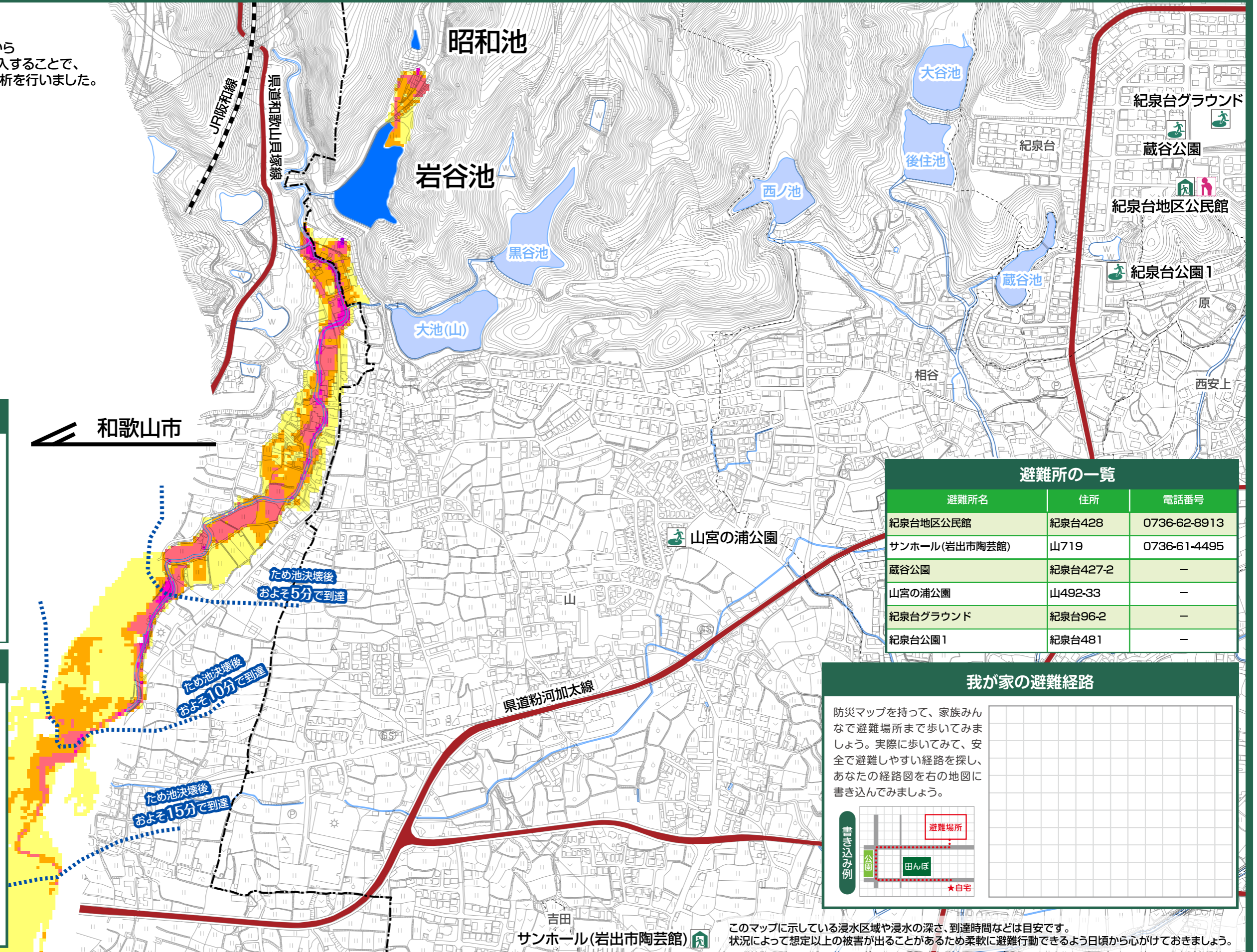
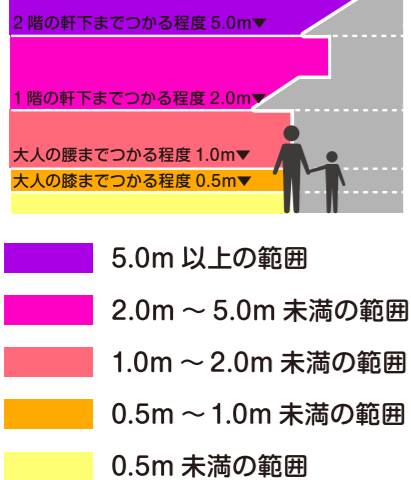
昭和池・岩谷池は、上流のため池から決壊した水が、下流のため池へ流入することで、連鎖決壊すると仮定してはん濫解析を行いました。



凡例

-  一時避難所
-  地域避難場所
-  福祉避難所
-  市界
-  字界
-  主要道路
-  JR

想定浸水深

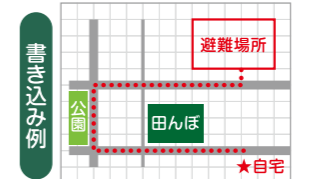


避難所の一覧

避難所名	住所	電話番号
紀泉台地区公民館	紀泉台428	0736-62-8913
サンホール(岩出市陶芸館)	山719	0736-61-4495
蔵谷公園	紀泉台427-2	-
山宮の浦公園	山492-33	-
紀泉台グラウンド	紀泉台96-2	-
紀泉台公園1	紀泉台481	-

我が家の避難経路

防災マップを持って、家族みんなで避難場所まで歩いてみましょう。実際に歩いてみて、安全で避難しやすい経路を探し、あなたの経路図を右の地図に書き込んでみましょう。



このマップに示している浸水区域や浸水の深さ、到達時間などは目安です。状況によって想定以上の被害が出ることもあるため柔軟に避難行動できるよう日頃から心がけておきましょう。