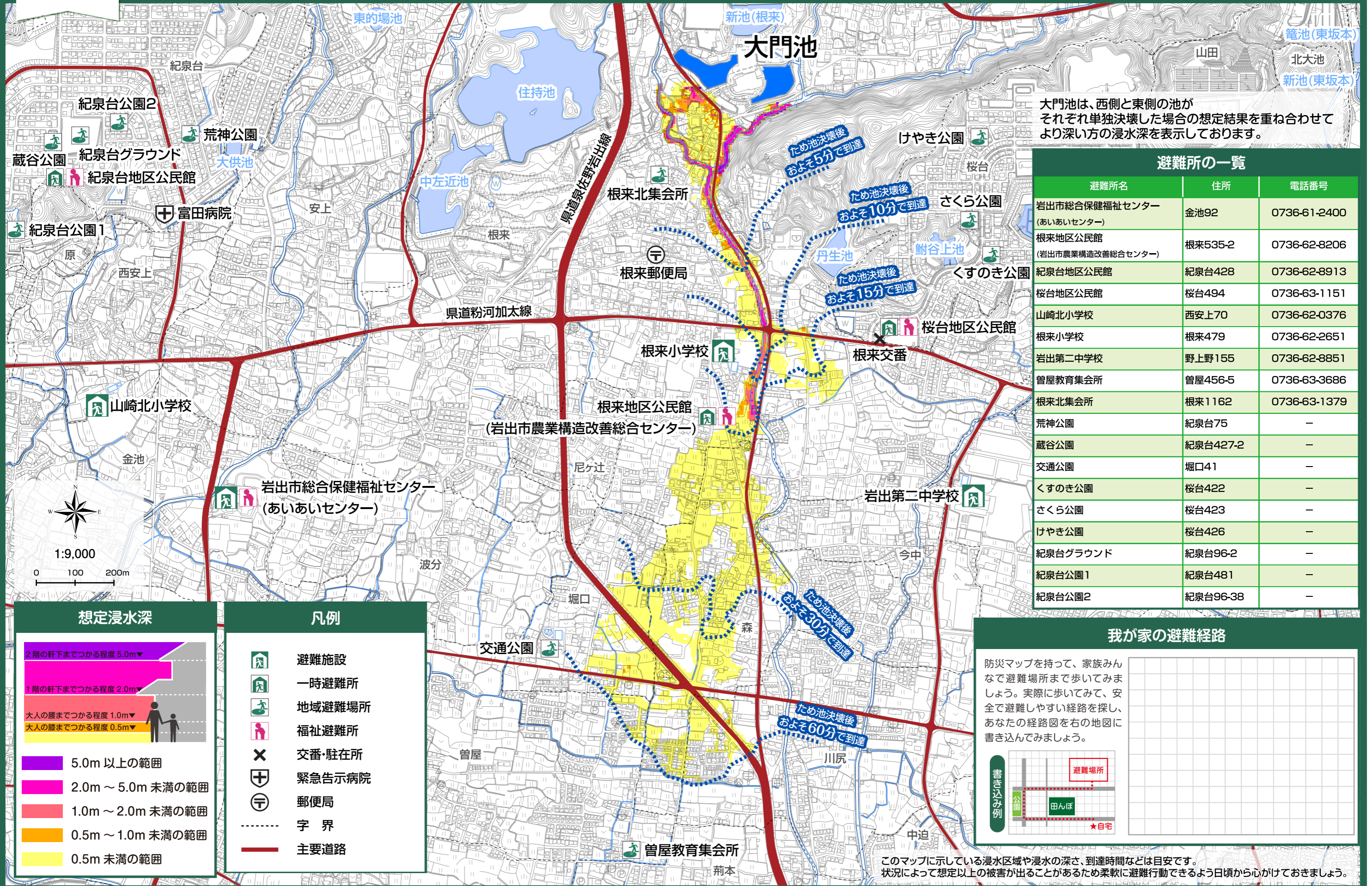


# 大門池ハザードマップ

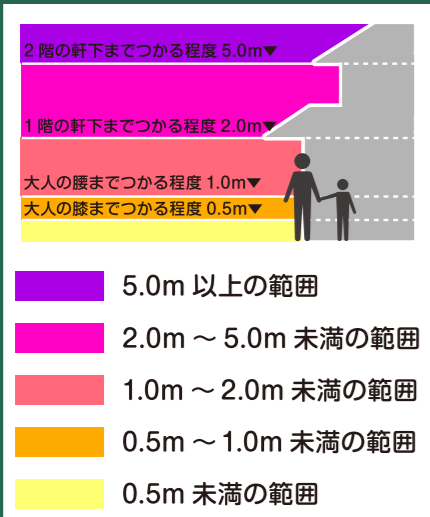


大門池は、西側と東側の池がそれぞれ単独決壊した場合の想定結果を重ね合わせてより深い方の浸水深を表示しております。

## 避難所の一覧

避難所名	住所	電話番号
岩出市総合保健福祉センター (あいあいセンター)	金池92	0736-61-2400
根来地区公民館 (岩出市農業構造改善総合センター)	根来535-2	0736-62-8206
紀泉台地区公民館	紀泉台428	0736-62-8913
桜台地区公民館	桜台494	0736-63-1151
山崎北小学校	西安上70	0736-62-0376
根来小学校	根来479	0736-62-2651
岩出第二中学校	野上野155	0736-62-8851
曾屋教育集会所	曾屋456-5	0736-63-3686
根来北集会所	根来1162	0736-63-1379
荒神公園	紀泉台75	-
蔵谷公園	紀泉台427-2	-
交通公園	堀口41	-
くすのき公園	桜台422	-
さくら公園	桜台423	-
けやき公園	桜台426	-
紀泉台グラウンド	紀泉台96-2	-
紀泉台公園1	紀泉台481	-
紀泉台公園2	紀泉台96-38	-

## 想定浸水深

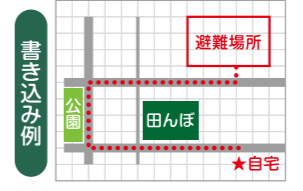


## 凡例

- 避難施設
- 一時避難所
- 地域避難場所
- 福祉避難所
- 交番・駐在所
- 緊急告示病院
- 郵便局
- 字界
- 主要道路

## 我が家の避難経路

防災マップを持って、家族みんなで避難場所まで歩いてみましょう。実際に歩いてみて、安全で避難しやすい経路を探し、あなたの経路図を右の地図に書き込んでみましょう。



このマップに示している浸水区域や浸水の深さ、到達時間などは目安です。状況によって想定以上の被害が出ることもあるため柔軟に避難行動できるよう日頃から心がけておきましょう。