





上ノ池・籠池(東坂本)・新池(東坂本)ハザードマップ

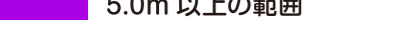
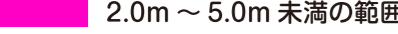



上ノ池・籠池(東坂本)・新池(東坂本)は、上流のため池から決壊した水が、下流のため池へ流入することで、連鎖決壊すると仮定してはん濫解析を行いました。

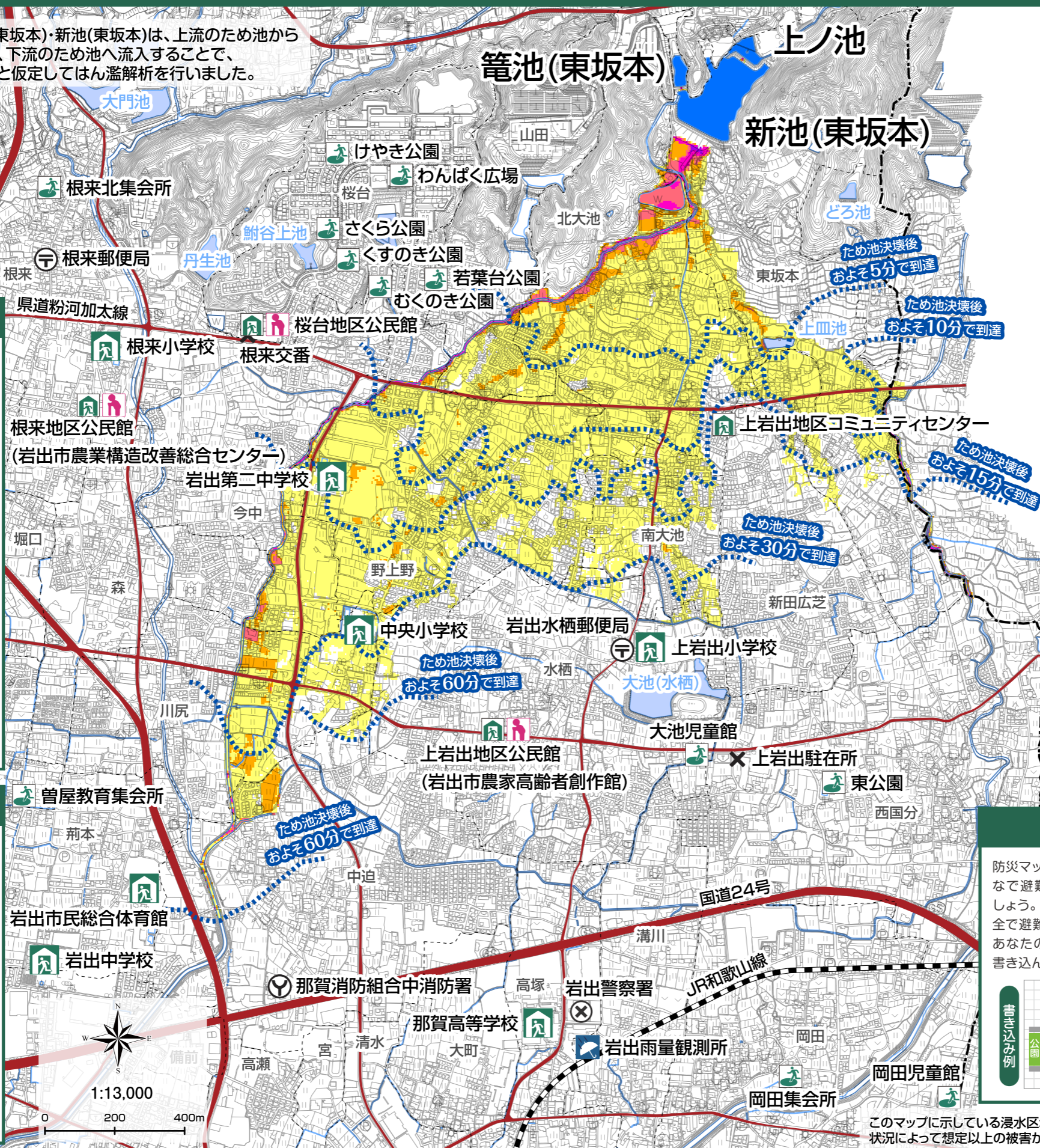
凡例

-  避難施設
-  一時避難所
-  地域避難場所
-  福祉避難所
-  交番・駐在所
-  警察署
-  消防本部・消防署
-  郵便局
-  雨量観測所
-  市界
-  字界
-  主要道路
-  JR

想定浸水深

-  2階の軒下までつかる程度 5.0m▼
-  1階の軒下までつかる程度 2.0m▼
-  大人の腰までつかる程度 1.0m▼
-  大人の膝までつかる程度 0.5m▼

-  5.0m以上の範囲
-  2.0m～5.0m未満の範囲
-  1.0m～2.0m未満の範囲
-  0.5m～1.0m未満の範囲
-  0.5m未満の範囲

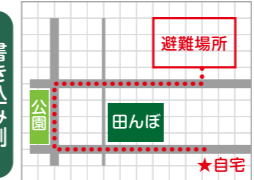


避難所の一覧

避難所名	住所	電話番号
岩出市民総合体育館	荆本63-2	0736-62-0370
根来地区公民館 (岩出市農業構造改善総合センター)	根来535-2	0736-62-8206
上岩出地区公民館 (岩出市農家高齢者創作館)	水栖199-3	0736-62-8205
桜台地区公民館	桜台494	0736-63-1151
根来小学校	根来479	0736-62-2651
上岩出小学校	水栖514	0736-62-4490
中央小学校	川尻202	0736-62-0500
岩出中学校	西野65	0736-62-3223
岩出第二中学校	野上野155	0736-62-8851
那賀高等学校	高塚115	0736-62-2117
岡田児童館	岡田643-4	0736-62-7693
大池児童館	水栖5-1	0736-62-7095
曾屋教育集会所	曾屋456-5	0736-63-3686
岡田集会所	岡田463	0736-63-1283
根来北集会所	根来1162	0736-63-1379
上岩出地区コミュニティセンター	北大池84-2	0736-61-4431
東公園	西国分491	-
若葉台公園	今中170-8	-
くすのき公園	桜台422	-
さくら公園	桜台423	-
けやき公園	桜台426	-
わんぱく広場	桜台425	-
むくのき公園	桜台427	-

我が家の避難経路

防災マップを持って、家族みんなで避難場所まで歩いてみましょう。実際に歩いてみて、安全で避難しやすい経路を探し、あなたの経路図を右の地図に書き込んでみましょう。



このマップに示している浸水区域や浸水の深さ、到達時間などは目安です。状況によって想定以上の被害が出ることもあるため柔軟に避難行動ができるよう日頃から心がけておきましょう。